

L'occident féodal, XI<sup>e</sup>-XV<sup>e</sup>

# THÈME 1 : PAYSANS ET SEIGNEURIES

Formulation du nouveau programme :

La seigneurie est le cadre  
d'étude des conditions de vie et  
de travail des communautés  
paysannes et de l'aristocratie  
foncière ainsi que de leurs  
relations

Formulation du nouveau programme :

La **seigneurie** est le cadre  
d'étude des **conditions de vie et  
de travail des communautés  
paysannes** et de **l'aristocratie  
foncière** ainsi que de leurs  
**relations**

**QUEL TYPE DE  
SOURCES ?**

Images

Seigneurie « réelle »

Miniatures

Récits médiévaux

**3 mots-clés liés :**

**SEIGNEURIE  
PAYSANS  
SEIGNEURS**

**QUELS THEMES ?**

La naissance du  
village X<sup>e</sup>-XI<sup>e</sup>

La seigneurie

Aspects d'un village  
médiéval

Le travail paysan

Le mode de vie noble

## Quelques problèmes posés / pistes envisageables

La naissance du village X<sup>e</sup>-XI<sup>e</sup>

Habitat groupé (mais pas toujours : *casaux*) :  
*salvetat, castelnau...*  
Communauté d'habitants  
« services » communs : *padouen, puits...*  
(église paroissiale)

La seigneurie

Centre seigneurial : salle, château...  
Espace « fiscalisé »  
Droits banaux

Aspects d'un village médiéval

La ferme, la maison, *l'ostau*  
Installations banales : le moulin, le four...  
La place et l'arbre  
L'église et le château

Le travail paysan

Les travaux et les jours...

Le mode de vie noble

La vie de château...

2 possibilités :

- l'étude de cas (compliquée car sources difficiles à trouver)
- un mélange de sources variées mais « réelles »

**CONSTATS** : Il est très difficile de trouver des cas exemplaires et accessibles aux élèves...

La question de la seigneurie (limites, formes...) est encore débattue par les spécialistes...

**PROPOSITION** : travailler sur l'exemple local à partir d'une sortie sur le terrain

Exemple choisi : Trie-sur-Baïse, dans les Hautes-Pyrénées

Localisation :  
Une bastide  
En Astarac,  
Trie/Baise

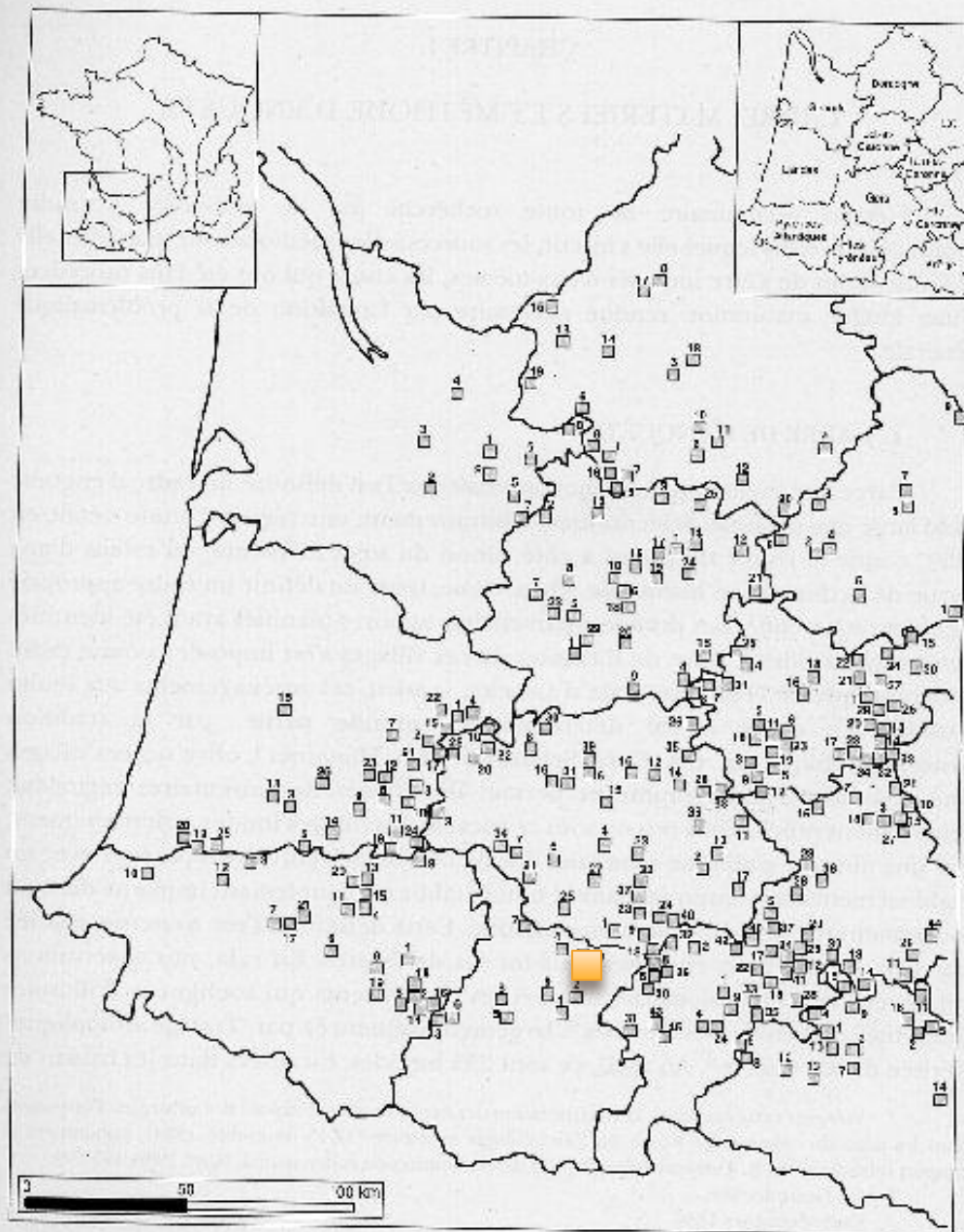

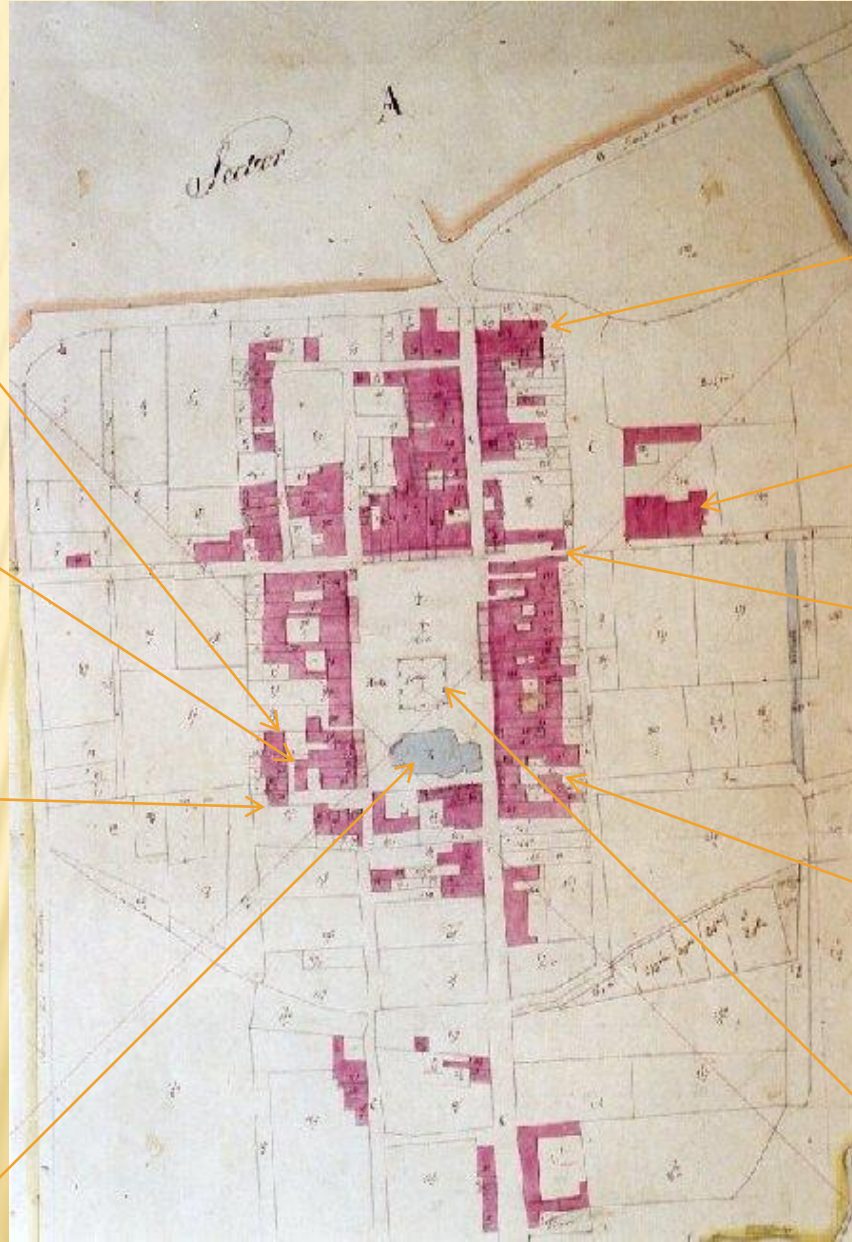


Fig. 1 : Les bastides prises en compte dans le cadre de l'enquête.

Idée : utiliser le temps de la sortie sur le terrain en Technologie pour relever aussi des éléments anciens de la bastide...



Première synthèse de la sortie :

**ÉDIFICES ET ÉLÉMENTS DÉFENSIFS :**

- tours
- portes
- muraille

**ÉDIFICES RELIGIEUX :**

- église paroissiale Notre-Dame des Neiges
- autre église
- couvent des Carmes

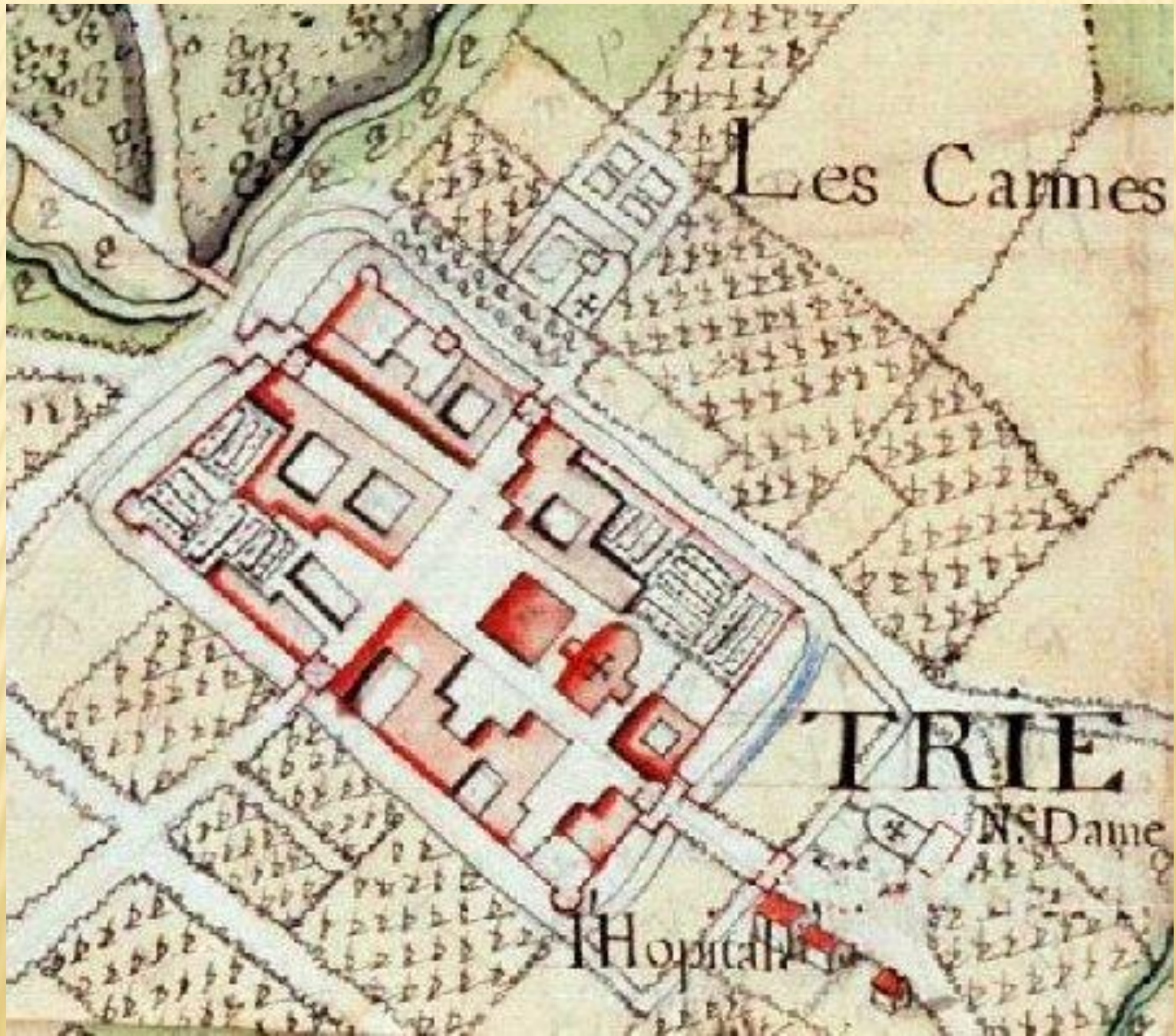
**ÉDIFICES PRIVÉS :**

- maison médiévale
- maisons à couverts

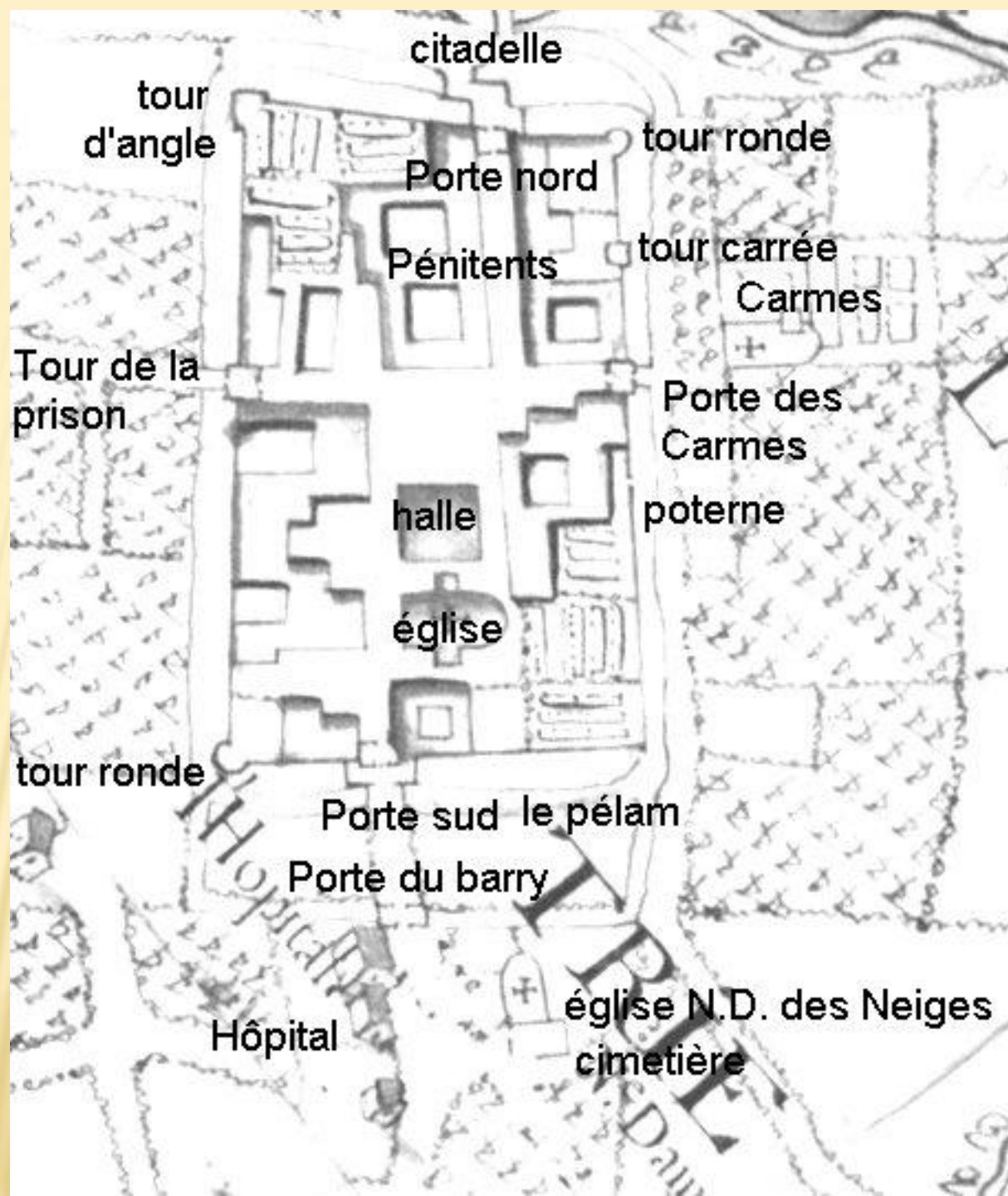
**ÉDIFICES ET ÉLÉMENTS PUBLICS :**

- halle-mairie
- place centrale
- citadelle
- moulins

Un complément documentaire : un plan de Trie *circa* 1717 (arch. dép. Yvelines)...



...qui permet de  
replacer des  
éléments disparus...



Nouvelle synthèse de la sortie :

ÉDIFICES ET ÉLÉMENTS DÉFENSIFS :

- Tours **rondes / carrées / en simple décrochement**
- Portes **et poternes**
- muraille **crénelée, hourdée**

ÉDIFICES RELIGIEUX :

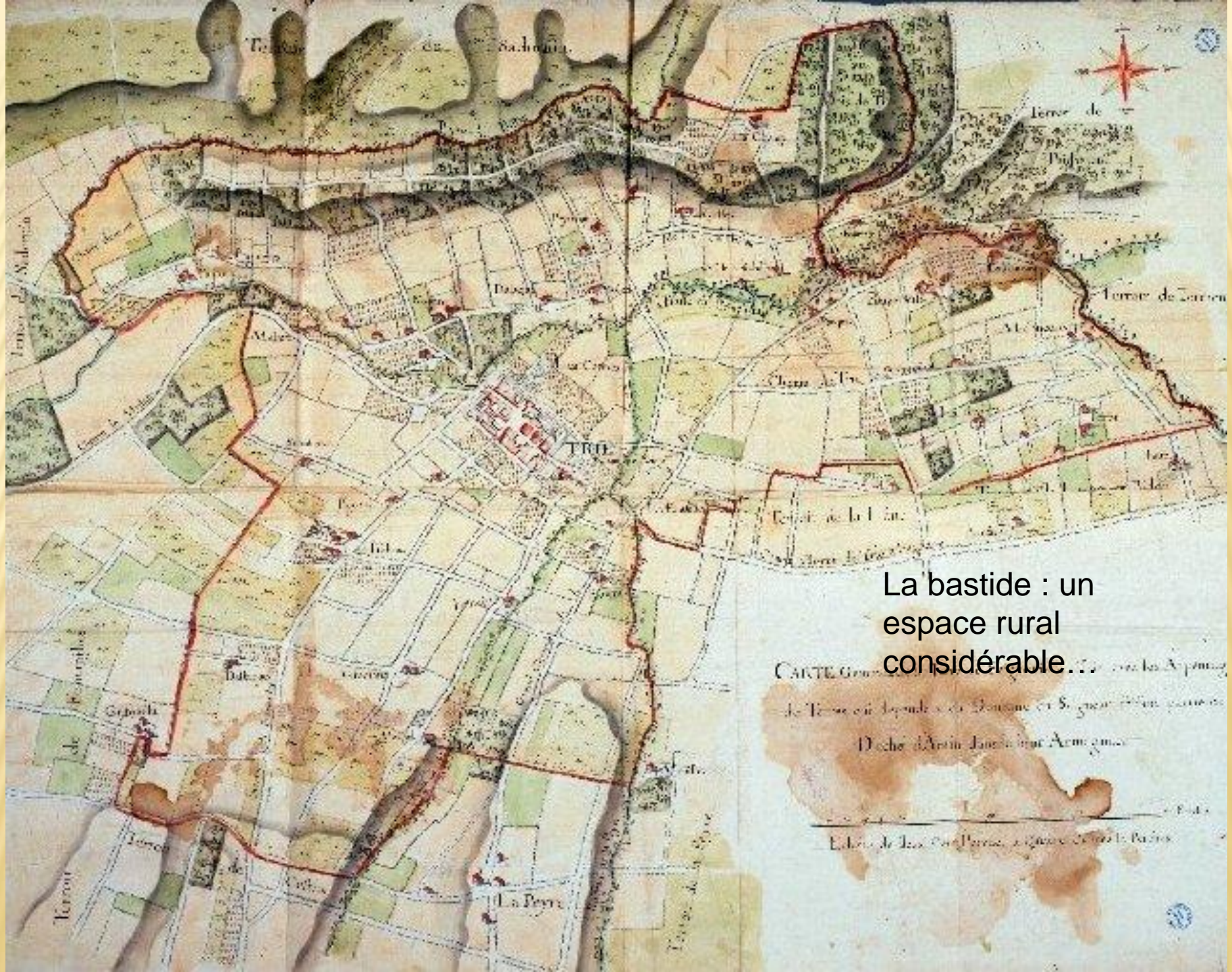
- église paroissiale Notre-Dame des Neiges
- autre église **Notre-Dame**
- couvent des Carmes

ÉDIFICES PRIVÉS :

- maison médiévale
- maisons à couverts

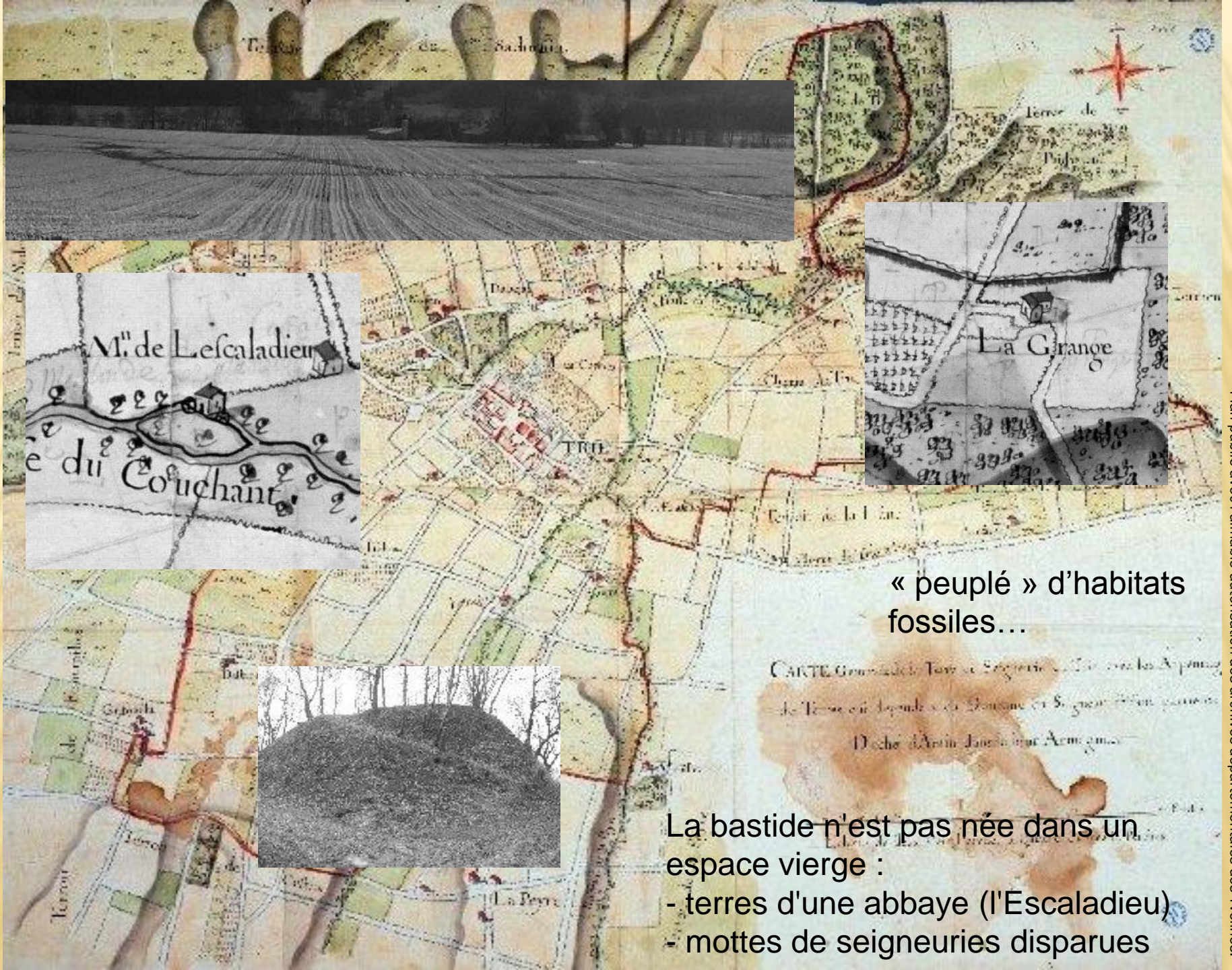
ÉDIFICES ET ÉLÉMENTS PUBLICS :

- halle-mairie
- place centrale
- « citadelle »
- moulins
- **hôpital**




La bastide : un espace rural considérable.

CARTE G... de la Bastide de Tril  
de Tril en la Bastide de Tril  
Duché d'Artois  
Echelle de 1000 Toises



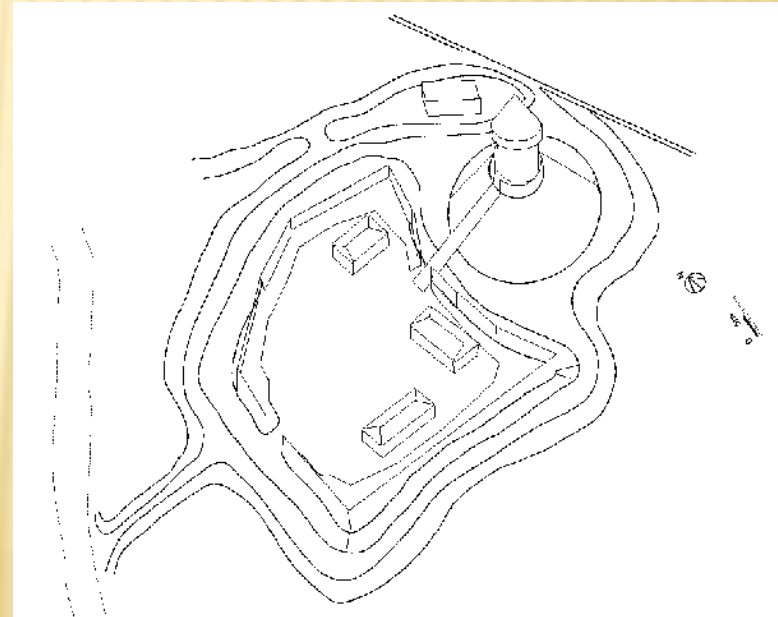
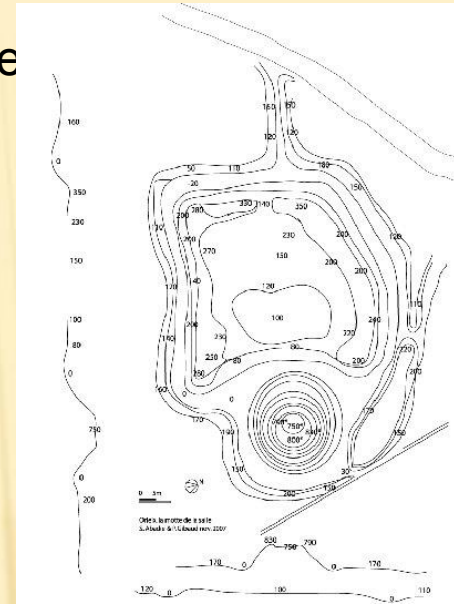
« peuplé » d'habitats  
fossiles...

- La bastide n'est pas née dans un  
espace vierge :
- terres d'une abbaye (l'Éscaladieu)
  - mottes de seigneuries disparues



L'étude rapide d'une motte et de son environnement permet d'aborder la question de la naissance des villages et des seigneuries localement...

# Une possibilité : travailler avec les élèves du primaire



Exemple : la motte d'Orléix (Hautes-Pyrénées), classe de CM2 (22 élèves), projet de Pascal Gibaud et Stéphane Abadie, 2007



Deux maquettes à l'échelle ont été réalisées, l'une de l'état actuel, l'autre d'un état « restitué ».



Réalisation Pascal Gibaud  
et ses élèves de CM2 d'Orléans,  
2007.

Une approche de la vie quotidienne,  
l'iconographie sculptée sur un  
cloître local...

Dans le cas de Trie, la vie paysanne et la vie seigneuriale peuvent être abordés par l'étude des chapiteaux du couvent de frères Carmes de la bastide (*circa* 1480) :

- étude des matériaux choisis..
- Thèmes et iconographie... (Histoire des arts)





Donateur

« Sainte Marie, priez pour nous »

Vierge à l'Enfant

Pour l'approche de la vie  
quotidienne, les sources  
coutumières sont également des  
documents locaux exploitables...

## **Extrait du paréage de la bastide de Trie (1323) :**

*[...] Petrus de Verderio iudex Ripariæ, pro excellentissimo domino nostro, Philippo, Dei gratia Francorum Rege.*

*Nobilis Bernardus de Manassio, dominus de Montebardone et de Duroforti domicellus.*

*Nobilis Geraldus de Sparossio, dominus de Podio Rivorum [...]*

*Religiosus [...] vir Rotgerius de Maloleone, abbas monasterii Scalæ Dei [...]*

*Prænominatus Geraldus de Sparossio, quod tenet in solidum [...] locus de Barta aut de Montegaudio, de dependentiis terræ de Sestinhano habet sylvas et paludes ubi plurima fuerunt commissa maleficia.*

*Considerantes ambo domicelli quod in predictis locis de Buzachio, de Barta, de Montegaudio, de Fitali et de Marguinciis edificata bastida foret magnæ utilitatis.*

## Extrait du paréage de la bastide de Trie (1323) :

*[...] Pierre de Verdier juge de Rivière-[Verdun], pour notre excellent sire, Philippe, par la grâce de Dieu Roi des Francs.*

*Noble Bernard de Manas, damoiseau, sire de Montbardon et de Durfort.*

*Noble Géraud d'Esparros, sire de Puydarrieux [...]*

*Religieux [...] homme Roger de Monléon, abbé du monastère de l'Escaladieu [...]*

*Prænominatus Geraldus de Sparossio, quod tenet in solidum [...] locus de Barta aut de Montegaudio, de dependentiis terræ de Sestinhano habet sylvas et paludes ubi plurima fuerunt commissa maleficia.*

*Considerantes ambo domicelli quod in predictis locis de Buzachio, de Barta, de Montegaudio, de Fitali et de Marguinciis edificata bastida foret magnæ utilitatis.*

**On identifie facilement les co-seigneurs pariers qui ont uni leurs terres en 1323...**

## Extrait du paréage de la bastide de Trie (1323) :

*[...] Petrus de Verderio iudex Ripariæ, pro excellentissimo domino nostro, Philippo, Dei gratia Francorum Rege.*

*Nobilis Bernardus de Manassio, dominus de Montebardone et de Duroforti domicellus.*

*Nobilis Geraldus de Sparossio, dominus de Podio Rivorum [...]*

*Religiosus [...] vir Rotgerius de Maloleone, abbas monasterii Scalæ Dei [...]*

*Le nommé Géraud d'Esparros, qui possède en entier [...] le lieu de Barte ou de Montjoie, de la dépendance des terres de Sestias, a des forêts et des marécages où ont été commis de nombreux méfaits.*

*Considérant ces damoiseaux quod in predictis locis de Buzachio, de Barta, de Montegaudio, de Fitali et de Marguinciis qu'édifier une bastide serait d'une grand utilité...*

**Et quelques raisons de cette fondation...**

*Extrait des coutumes* : KAROLUS, Dei gratia, Francorum & Navarre Rex, Notum &c.

(1) Videlicet quod per dominum Regem vel successores suos non fiet in dictâ bastida seu villa, taillia, alberga, quæsta ;

(2) Item. Quod habitantes dictæ villæ & districtus, & in posterum habitatori, possint vendere, dare, alienare omnia bona sua mobilia & immobilia cui voluerint

(3) Item. Quod habitantes dictæ villæ possint filias suas libere & ubi voluerint maritare, & filios suos ad clericatus ordinem facere promoveri

(33) Item. Præterea in domo, placia seu ayrali dictæ villæ longa de sexaginta tribus rasis, & amplia de viginti una raza, habebit dominus Rex & dicti parierii annuatim in festo Omnium Sanctorum, sex denarios Turonenses censuales, & hoc secundum magis & minus.

(30) Item. Si aliquis in adulterio deprehensus fuerit, currat per villam, ut in aliis villis domini nostri Regis fieri consuevit, aut solvat quilibet domino Regi & ejus parieriis & eorum mandato, sexaginta solidos Tolosanos, & quod maluerit optionem habeat eligendi ; ita tamen quod capiatur nudus cum nuda, vel vestitus braccis depositis cum vestita, per aliquem de curia domini Regis & parierorum, præsentibus cum eo duobus consulibus, vel aliis duobus probis hominibus dictæ villæ, vel aliis duobus vel pluribus, undecumque sint, fide dignis.

(34) Item. Furni dictæ villæ & ejus pertinentiarum erunt domini nostri Regis, & dictorum parierorum ; & quicumque ibi panem decoqui fecerit, vigesimum panem [491] pro fornagio dare teneatur

(40) Item. Quicumque extraneus in die fori dicta villa emerit bladum, vinum, vel sal, & a dicta villa extraxerit, dabit pro leuda unum denarium Turonensem pro qualibet salmata prædictorum

CHARLES, par la grâce de Dieu, roi des Francs et de Navarre, etc.

Impôts

(1) A savoir que par le Roi ou ses successeurs **il ne sera pas fait dans ladite bastide ou ville de taille, d'albergue ou de queste ;**

Taxes

(2) De même. Que les habitants de ladite ville et territoire, et les habitants à venir, peuvent vendre, donner, aliéner tous leurs biens meubles et immeubles comme ils le veulent.

Justice

(3) De même. Que les habitants de ladite ville peuvent marier leurs filles librement et où ils voudront, et faire de leurs fils des clercs.

Ban

(33) De même. **Pour chaque maison, place ou ayrial de 63 rases de longueur et large de 21 rases, le Roi et les pariers auront annuellement à la fête de Toussaint, 6 deniers Tournois pour le cens, au plus et au moins.**

Droits

(30) De même. **Si quelqu'un est surpris en adultère, il courra à travers la ville, comme il est d'usage dans les autres villes royales, ou il payera au Roi, aux pariers ou à leurs mandataires, 60 sous de Toulouse, selon leur choix ; cette punition sera effective s'ils sont surpris nu et nue, ou sans leurs vêtements, par un officier du Roi et des pariers, par deux consuls ou par deux honnêtes hommes de ladite ville, par deux ou plus dignes de foi, d'où qu'ils soient.**

(34) De même. Les fours de ladite ville et ses annexes seront à notre sire le Roi et aux pariers ; et **celui qui voudra cuire son pain devra en donner le vingtième pour droit de fournage.**

(40) De même. **Si un étranger, lors du marché, emporte hors de la ville du blé, du vin ou du sel, il donnera pour la leude un denier Tournois pour chaque charge desdites choses.**

L'étude des coutumes permet d'aborder de nombreux thèmes, en particulier la vie quotidienne et la question des relations économiques et juridiques entre seigneurs et *poblans* de la bastide.

# SEIGNEURIE PAYSANS SEIGNEURS

L'articulation entre ces trois termes peut donc être abordée par différentes sources originales :

- des sources monumentales et archéologiques en élévation
- des sources iconographiques
- des sources cartographiques médiévales et modernes
- des sources coutumières et/ou de la pratique

## Bibliographie et sources accessibles sur le site étudié :

- sources monumentales et archéologiques en élévation :  
Revue savantes, ouvrages sur les bastides, offices du tourisme...  
**Charles Maumus et Jérôme Brun, *Histoire du canton de Trie*, 1928**
- des sources iconographiques : enluminures, chapiteaux...  
**jardin Massey/Tarbes et Cloysters' Museum de New York, photos Dortet et Tamboise**
- des sources cartographiques médiévales et modernes :
  - fonds de Malte aux ADHG
  - plans seigneuriaux (terriers...) : **archives départementales des Yvelines**
  - carte de Cassini / de Bellême (**Cassini n° 74 et 75**)
  - cadastres (**cadastre.gouv.fr et archives municipales**)
  - photographies aériennes... (**cartothèque IGN photo-Explorateur**)
- des sources documentaires, coutumières et/ou notariales :
  - chartes de coutumes : **coutumes de 1323 (*Ordonnances des Rois*, t. XII)**
  - paréage : **paréage de la bastide de Trie (Maumus et brun, 1928, annexes)**
  - dénombremments... : **livre-terrier de 1711 (archives municipales)**

Cet exemple est transposable dans toute l'académie :

### Méthode :

- Trouver un *castrum* ou une bastide dotée de coutumes et/ou d'un paréage (Internet en fournit plusieurs)
- compléter par une analyse sur le terrain des vestiges civils et religieux
- Si possible terminer par une analyse sommaire du terrain d'implantation

L'idée est d'utiliser une méthode inductive combinant les sources pour que les élèves découvrent par « enquête » le patrimoine médiéval de leur commune ou d'une commune proche...

Quelques sources accessibles :

Sur Internet :

- Deux inventaires pratiques de bastides et de sources, un peu datés mais sans équivalent :

<http://eglage.free.fr/IndexChartes.htm>

<http://bastidess.free.fr/>

-Quelques sources de chartes médiévales (pas toujours traduites...) :

<http://eglage.free.fr/IndexChartes.htm> (en bas de la page, une quinzaine de chartes transcrites, parfois en français)

-Une belle série de coutumes gersoises publiées par Bladé :

<http://books.google.fr/books?id=3b1CAAAAYAAJ&printsec=frontcover&dq=Jean+Fran%C3%A7ois+Blad%C3%A9&lr=&cd=11#v=onepage&q&f=false>

-L'Histoire générale du Languedoc de Devic et Vaissette contient de nombreux commentaires et extraits de chartes exploitables. Par exemple pour Marziac (Gers) :

<http://books.google.fr/books?id=YBteAAAAIAAJ&pg=PA274&dq=coutumes+Marziac&lr=&cd=2#v=onepage&q=coutumes%20Marziac&f=false>

Les *Recueils des ordonnances des rois de France de la troisième race*, dont certains volumes sont consultables sur Google Books, contiennent une foule de chartes médiévales du Sud-Ouest (souvent en latin ; voir en particulier le tome XII).

Ouvrages :

La bibliographie est pléthorique. On peut conseiller, en introduction, les deux petits mais très utiles volumes de Benoît Cursente et Gilbert Loubès, *Villages gersois. I Autour de l'église, à l'ombre du château et II les bastides*, Chambre d'agriculture du Gers, 1991, 116 p.

Sur les bastides, on pourra consulter les travaux de Giles Bernard (*L'aventure des bastides*, Privat, réédité en poche en 1998, sans sa belle iconographie, mais peu coûteux et accessible), ou encore l'ancien mais toujours utile *Mémoires des pays d'Oc, bastides méridionales*, coll. Archives vivantes, Association des Amis des archives de la Haute-Garonne, 1988, 140 p.

Les revues savantes régionales regorgent d'étude monographiques sur des sites souvent passionnants. La consultation des tables de ces bulletins est une mine documentaire trop peu exploitée.

Les plans médiévaux authentiques étant fort rares, un très petit nombre de seigneuries réelles a été présenté dans les nouveaux manuels.

### WISMES (Nord-Pas-de-Calais) :

La seigneurie la plus étudiée est celle de Wismes, à 40 km d'Amiens, dont le remarquable plan est publié dans cinq des six nouveaux manuels. Curieusement, un seul manuel publie dans le même temps quelques documents liés à cette seigneurie, et un seul autre une photographie du village actuel (église).

Sur le manuel Belin, p. 30-31, le plan est complété de quelques documents n'ayant pas de rapport direct avec la seigneurie de Wismes (deux textes de Robert Delort).

Sur le manuel Hatier, p. 32-33, le plan est complété de trois autres illustrations, dont une intéressante photographie de l'église paroissiale dans son état actuel.

Sur le manuel Nathan, p. 39, plan commenté dans un dossier.

Idem sur le manuel Hachette, p. 38-39, où le plan est complété de textes liés à Wismes et de deux autres documents graphiques.

Sur le manuel Bordas, p. 39, curieux plan interprété contemporain, présenté sans montrer le plan original (!).

<http://pagesperso-orange.fr/fabien.chaumard/Hist5e/Societemedievale/Seigneurie.html>

### LES BILLETTES ( Bassin Parisien) :

On trouve également deux exemples du plan des Billettes, près de Paris, qui font l'objet d'une analyse sommaire et de courts exercices.

Manuel Belin, p. 40, analyse du plan.

Manuel Magnard, p. 31, plan sommairement commenté.

Le Sud-Ouest est bien représenté dans les dossiers documentaires :

### SEVERAC-LE-CHATEAU (Aveyron) :

Manuel Magnard, p. 32-33 : bon dossier documentaire présentant le plan original, une photo actuelle du site et trois documents transcrits en français concernant cette seigneurie. [http://fr.wikipedia.org/wiki/Fichier:Chateau\\_de\\_severac\\_le\\_chateau\\_arriere.jpg](http://fr.wikipedia.org/wiki/Fichier:Chateau_de_severac_le_chateau_arriere.jpg)

### CASTELNAU-BARBARENS (Gers) :

Manuel Bordas, p. 32-33 : intéressant dossier documentaire avec photo, plan interprété du castelnau et de son territoire, extrait de la précoce charte du XII<sup>e</sup> siècle étudiée par Benoît Cursente.

### CAUTRENON (Auvergne) :

Sur le manuel Belin, p. 38, le dessin fait l'objet d'un exercice d'analyse descriptive.

Sur le manuel Nathan, p. 43, dessin reproduit avec une question.

Sur le manuel Hachette, p. 41, dessin reproduit avec trois questions d'analyse de l'image.

Le manuscrit d'où est extraite cette illustration comporte d'autres représentations de seigneuries.

[http://histoireenprimaire.free.fr/ressources/site\\_chateaux/chateauCautrenon.htm](http://histoireenprimaire.free.fr/ressources/site_chateaux/chateauCautrenon.htm)

Les dossiers documentaires étant en général réduits dans les manuels, il faudra les croiser et s'appuyer sur des pièces complémentaires (chartes...) pour étudier convenablement ces exemples.

Notes : sur le manuel Nathan, p. 44 : reprise d'un plan de seigneurie « virtuelle », à proscrire (non-conformité avec les nouveaux programmes). Idem sur le manuel Hachette, p. 37, avec un plan d'une autre seigneurie « virtuelle ».

A noter également, d'intéressants dossiers sur les châteaux de **BONAGUIL** (manuel Belin, p. 37 et sur le manuel Hachette, p. 42-43) et de **NAJAC** (manuel Nathan, p. 36-37).